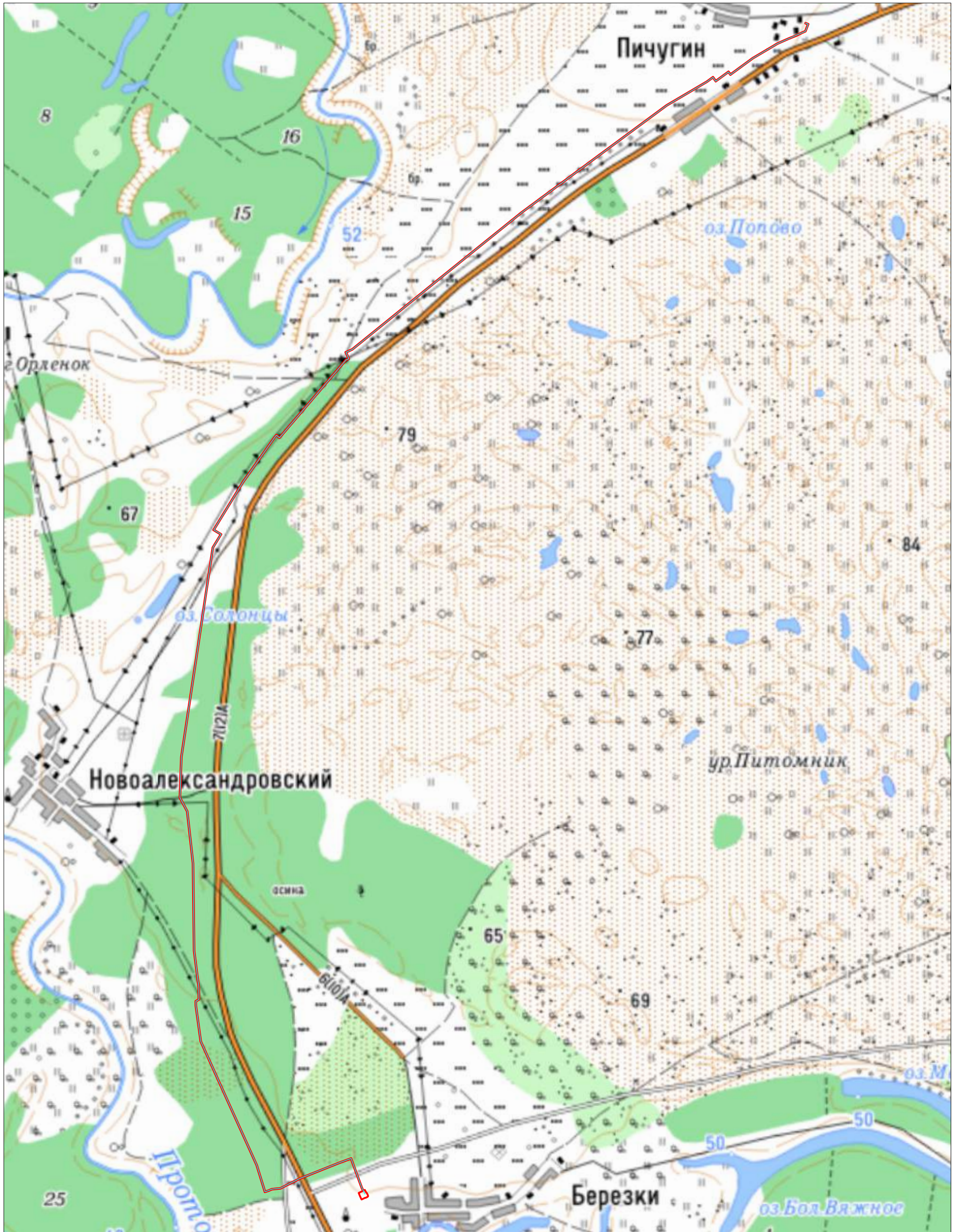


Схема расположения границ публичного сервитута

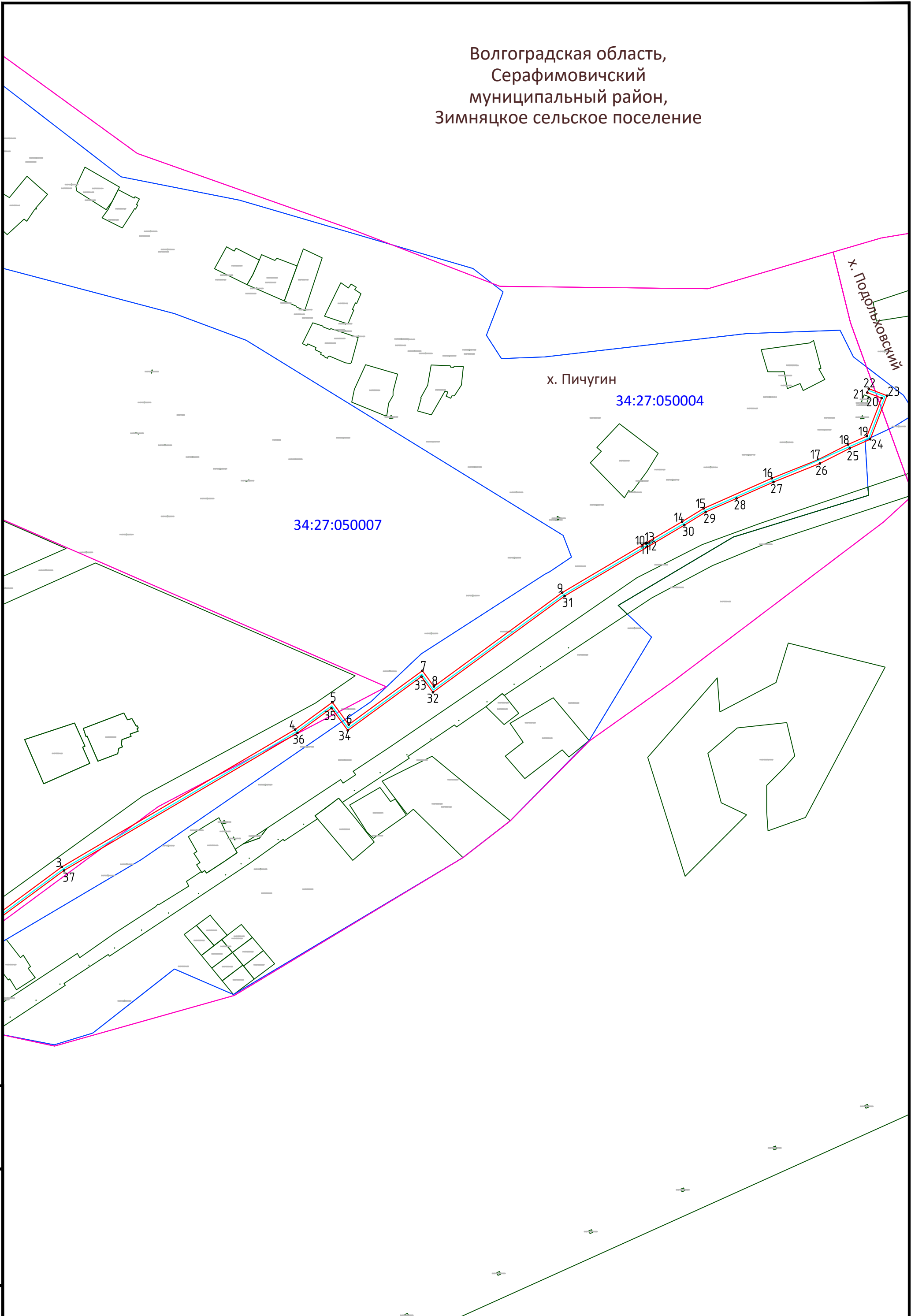


Условные обозначения

- проектные границы публичного сервитута;
- установленные границы административно-территориальных образований
- проектное местоположение инженерного сооружения
- 34:27:000000:84 - граница существующих земельных участков, учтенных в Едином государственном геостре недвижимости
- 34:27:050007 - границы и номер кадастрового квартала
- 1 - характерная точка и номер проектных границ публичного сервитута

М 1:25000

Волгоградская область,
Серафимовичский
муниципальный район,
Зимняцкое сельское поселение



Изм. № подл.	Взам. инв. №

М 1:4000

Условные обозначения представлены на листе 1

Изм.	Кол.уч.	Лист	№ док.	Подпись	Дата

Волгоградская область,
Серафимовичский
муниципальный район,
Зимняцкое сельское поселение

34:27:050007

34:27:050007:1387

40

39

38

Инд. № подл.
Подп. и дата
Взам. инд. №

М 1:4000

Условные обозначения представлены на листе 1

Изм.	Кол.уч.	Лист	№ док.	Подпись	Дата

Лист

3

Формат А3

Волгоградская область,
Серафимовичский
муниципальный район,
Зимняцкое сельское поселение

34:27:050007

34:27:050007:1387

1
41

188
189
187
186
43
42
44
45
46
47

Изм. № подл.
Лист
Взам. инв. №

М 1:4000

Условные обозначения представлены на листе 1

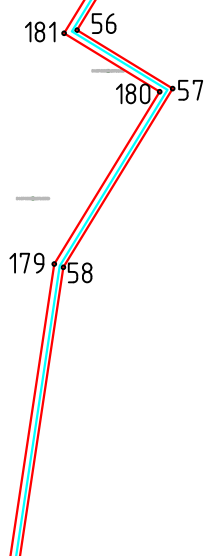
Изм.	Кол.уч.	Лист	№ док.	Подпись	Дата

Лист
4

Формат А3

Волгоградская область,
 Серафимовичский
 муниципальный район,
 Зимняцкое сельское поселение

34:27:050007



М 1:4000

Условные обозначения представлены на листе 1

Инд. № подл.	Взам. инд. №
Подп. и дата	

Изм.	Кол.уч.	Лист	№ док.	Подпись	Дата

Волгоградская область,
Серафимовичский
муниципальный район,
Зимняцкое сельское поселение

34:27:050007

59
60
61
62

63
64
65
66

67
68

69
70
71
72
73
74

178 75

76
77

Инд. № подл.	Взам. инд. №
Подп. и дата	

М 1:4000

Условные обозначения представлены на листе 1

Изм.	Кол.уч.	Лист	№ док.	Подпись	Дата

Лист
6

Формат А3

Волгоградская область,
 Серафимовичский
 муниципальный район,
 Зимняцкое сельское поселение

34:27:050007

177+78

79

176+80

175+81

82

83

174+84

173+85

172+86

171+87

170+88

34:27:050007-994

Инд. № подл.	Взам. инд. №
Подп. и дата	

М 1:4000

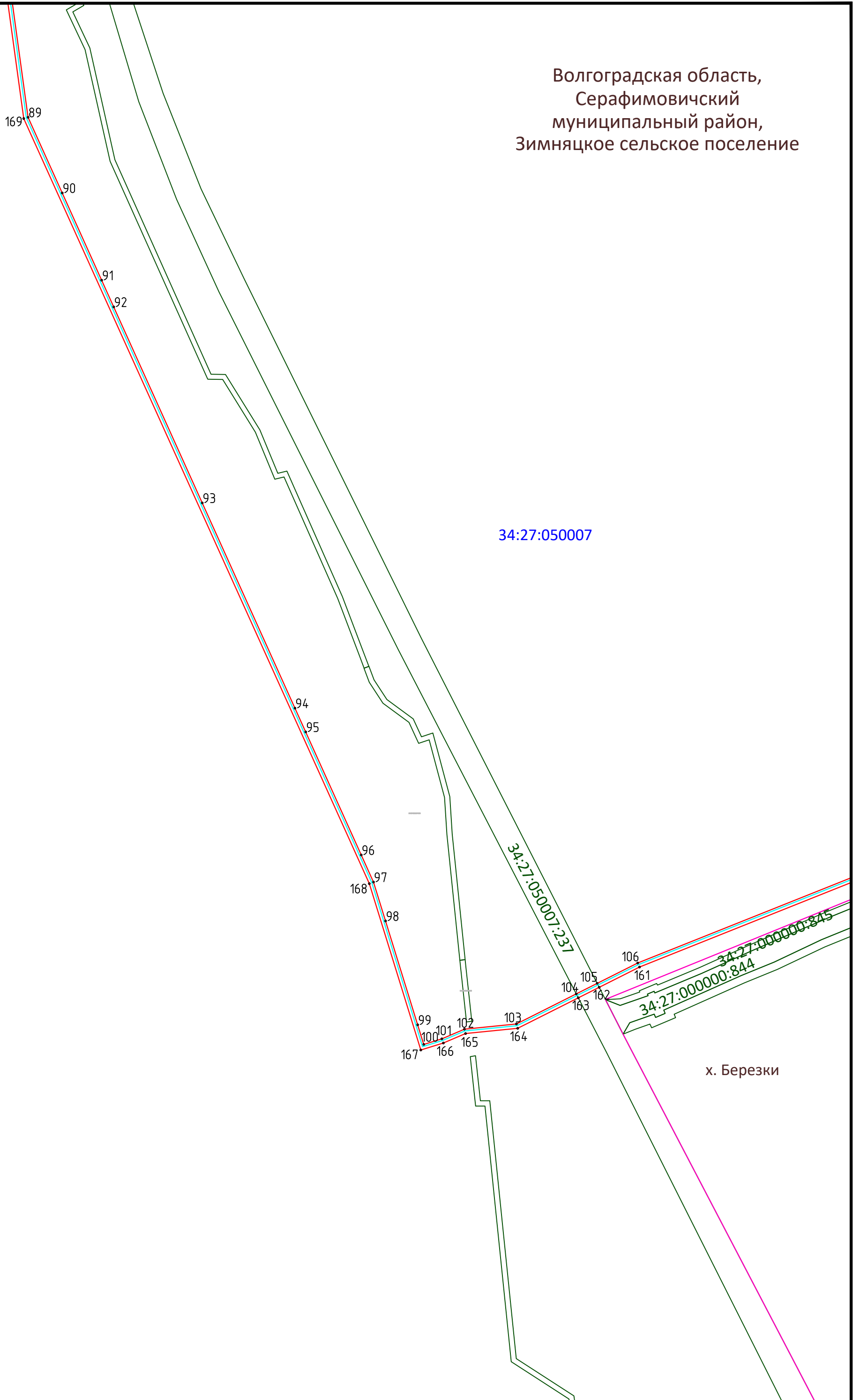
Условные обозначения представлены на листе 1

Изм.	Кол.уч.	Лист	№ док.	Подпись	Дата

Лист

7

Волгоградская область,
Серафимовичский
муниципальный район,
Зимняцкое сельское поселение



34:27:050007

34:27:050007:237

34:27:000000:845
34:27:000000:844

х. Березки

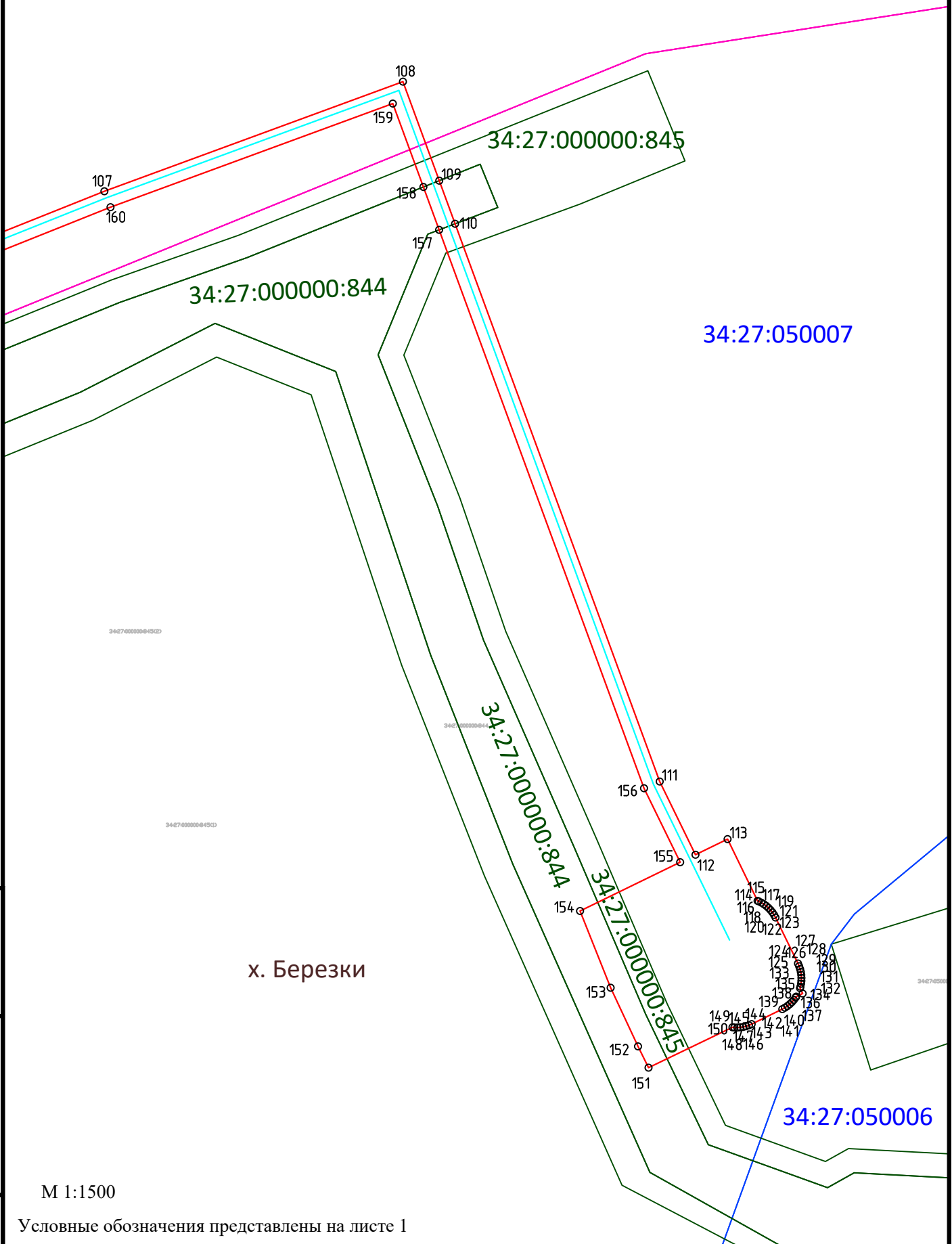
Инд. № подл.	Взам. инд. №
Подп. и дата	

М 1:4000

Условные обозначения представлены на листе 1

Изм.	Кол.уч.	Лист	№ док.	Подпись	Дата

Волгоградская область,
Серафимовичский муниципальный район,
Зимняцкое сельское поселение



Взам. инв. №	
Подп. и дата	
Инв. № подл.	

Изм.	Кол.уч.	Лист	№ док.	Подпись	Дата