

Ходатайство об установлении публичного сервитута	
1	<u>Администрация Серафимовического муниципального района</u> (наименование органа, принимающего решение об установлении публичного сервитута)
2	Сведения о лице, представившем ходатайство об установлении публичного сервитута (далее – заявитель):
2.1	Полное наименование Общество с ограниченной ответственностью "Газпром газификация"
2.2	Сокращенное наименование (при наличии) ООО "Газпром газификация"
2.3	Организационно- правовая форма Общество с ограниченной ответственностью
2.4	Почтовый адрес (индекс, субъект Российской Федерации, населенный пункт, улица, дом) 194044, г. Санкт-Петербург, вн. тер. г. Муниципальный округ Сампсониевское, пр-кт Большой Сампсониевский, д. 60, литера А
2.5	Адрес электронной почты info@eoggazprom.ru
2.6	ОГРН 1217800107744
2.7	ИНН 7813655197
3	Сведения о представителе заявителя:
3.1	Фамилия Шемякина
	Имя Ирина
	Отчество (при наличии) Владимировна
3.2	Адрес электронной почты (при наличии) E.Moskaleva@eoggazprom.ru
3.3	Телефон +7 (812) 613-33-00, добавочный 99873
3.4	Наименование и реквизиты документа, подтверждающего полномочия представителя заявителя Доверенность от 16.05.2022 удостоверена Маретиным Егором Юрьевичем, нотариусом нотариального округа Санкт-Петербурга, зарегистрирована в реестре за номером 78/162-н/78-2022-6-379
4	Прошу установить публичный сервитут в отношении земель и (или) земельного участка (земельных участков) в целях: строительства и эксплуатации линейного объекта местного значения «Газопровод межпоселковый к х. Берёзки Серафимовического района Волгоградской области» в соответствии с пунктом 1 статьи 39.37 Земельного Кодекса Российской Федерации.
5	Испрашиваемый срок публичного сервитута 49 лет
6	Срок, в течение которого использование земельного участка (его части) и (или) расположенного на нем объекта недвижимости в соответствии с их разрешенным использованием будет в соответствии с подпунктом 4 пункта 1 статьи 39.41 Земельного кодекса Российской Федерации невозможно или существенно затруднено в связи с осуществлением деятельности, для обеспечения которой устанавливается публичный сервитут (при возникновении таких обстоятельств) 4 месяца

7	<p>Обоснование необходимости установления публичного сервитута:</p> <ul style="list-style-type: none"> - Программа развития газоснабжения и газификации Волгоградской области на период 2021-2025 годы; - Распоряжение Правительства РФ от 15 декабря 2021 г. № 3603-р «Об определении ООО «Газпром газификация» единым оператором газификации» подтверждает сведения о лице, представившем ходатайство об установлении публичного сервитута; - Проект организации строительства; - Обоснование необходимости установления публичного сервитута. 														
8	<p>Сведения о правообладателе инженерного сооружения, которое переносится в связи с изъятием земельного участка для государственных или муниципальных нужд, а также о правообладателе инженерного сооружения, являющегося линейным объектом, реконструкция, капитальный ремонт которого (реконструкция, капитальный ремонт участков (частей) которого) осуществляются в связи с планируемым строительством, реконструкцией, капитальным ремонтом объектов капитального строительства, в случае, если заявитель не является правообладателем указанного инженерного сооружения (в данном случае указываются сведения в объеме, предусмотренном строкой 2 настоящей формы) (заполняется в случае, если ходатайство об установлении публичного сервитута подается с целью установления публичного сервитута в целях реконструкции инженерного сооружения, являющегося линейным объектом, реконструкции его участка (части), которое переносится в связи с изъятием такого земельного участка для государственных или муниципальных нужд, а также если ходатайство об установлении публичного сервитута подается с целью установления публичного сервитута в целях реконструкции, капитального ремонта инженерного сооружения, являющегося линейным объектом, реконструкции, капитального ремонта его участков (частей): не требуется к заполнению</p>														
9	<table border="1" style="width: 100%; border-collapse: collapse;"> <tr> <td style="width: 30%; vertical-align: top;">Кадастровые номера земельных участков (при их наличии), в отношении которых подано ходатайство об установлении публичного сервитута, адреса или иное описание местоположения таких земельных участков</td> <td>34:27:000000:845 - обл. Волгоградская, р-н Серафимовичский, х. Березки</td> </tr> <tr> <td></td> <td>ЕЗ 34:27:000000:114 (об.уч. 34:27:050007:237) - обл. Волгоградская, р-н Серафимовичский</td> </tr> <tr> <td></td> <td>34:27:000000:844 - обл. Волгоградская, р-н Серафимовичский, х. Березки</td> </tr> <tr> <td></td> <td>34:27:050007:994 - Волгоградская обл., Серафимовичский р-н, Серафимовичское лесничество, Серафимовичское сельское участковое лесничество, квартал Л4, части выделов 24,25</td> </tr> <tr> <td></td> <td>34:27:050007:1387 - обл. Волгоградская, р-н. Серафимовичский, тер. с/п. Зимняцкого</td> </tr> <tr> <td></td> <td>34:27:050004 - Волгоградская область, Серафимовичский район</td> </tr> <tr> <td></td> <td>34:27:050007 - Волгоградская область, Серафимовичский район</td> </tr> </table>	Кадастровые номера земельных участков (при их наличии), в отношении которых подано ходатайство об установлении публичного сервитута, адреса или иное описание местоположения таких земельных участков	34:27:000000:845 - обл. Волгоградская, р-н Серафимовичский, х. Березки		ЕЗ 34:27:000000:114 (об.уч. 34:27:050007:237) - обл. Волгоградская, р-н Серафимовичский		34:27:000000:844 - обл. Волгоградская, р-н Серафимовичский, х. Березки		34:27:050007:994 - Волгоградская обл., Серафимовичский р-н, Серафимовичское лесничество, Серафимовичское сельское участковое лесничество, квартал Л4, части выделов 24,25		34:27:050007:1387 - обл. Волгоградская, р-н. Серафимовичский, тер. с/п. Зимняцкого		34:27:050004 - Волгоградская область, Серафимовичский район		34:27:050007 - Волгоградская область, Серафимовичский район
Кадастровые номера земельных участков (при их наличии), в отношении которых подано ходатайство об установлении публичного сервитута, адреса или иное описание местоположения таких земельных участков	34:27:000000:845 - обл. Волгоградская, р-н Серафимовичский, х. Березки														
	ЕЗ 34:27:000000:114 (об.уч. 34:27:050007:237) - обл. Волгоградская, р-н Серафимовичский														
	34:27:000000:844 - обл. Волгоградская, р-н Серафимовичский, х. Березки														
	34:27:050007:994 - Волгоградская обл., Серафимовичский р-н, Серафимовичское лесничество, Серафимовичское сельское участковое лесничество, квартал Л4, части выделов 24,25														
	34:27:050007:1387 - обл. Волгоградская, р-н. Серафимовичский, тер. с/п. Зимняцкого														
	34:27:050004 - Волгоградская область, Серафимовичский район														
	34:27:050007 - Волгоградская область, Серафимовичский район														
10	<p>Право, на котором инженерное сооружение принадлежит заявителю (если подано ходатайство об установлении публичного сервитута для реконструкции, капитального ремонта или эксплуатации указанного инженерного сооружения, реконструкции или капитального ремонта участка (части) инженерного сооружения, являющегося линейным объектом) (предоставление правоустанавливающих документов на линейный объект не требуется в случае, если ходатайство об установлении публичного сервитута подано в соответствии со статьей 3.9 Федерального закона от 25 октября 2001 г. № 137-ФЗ «О введении в действие Земельного кодекса Российской Федерации»): не требуется к заполнению</p>														
11	<p>Сведения о способах представления результатов рассмотрения ходатайства:</p>														


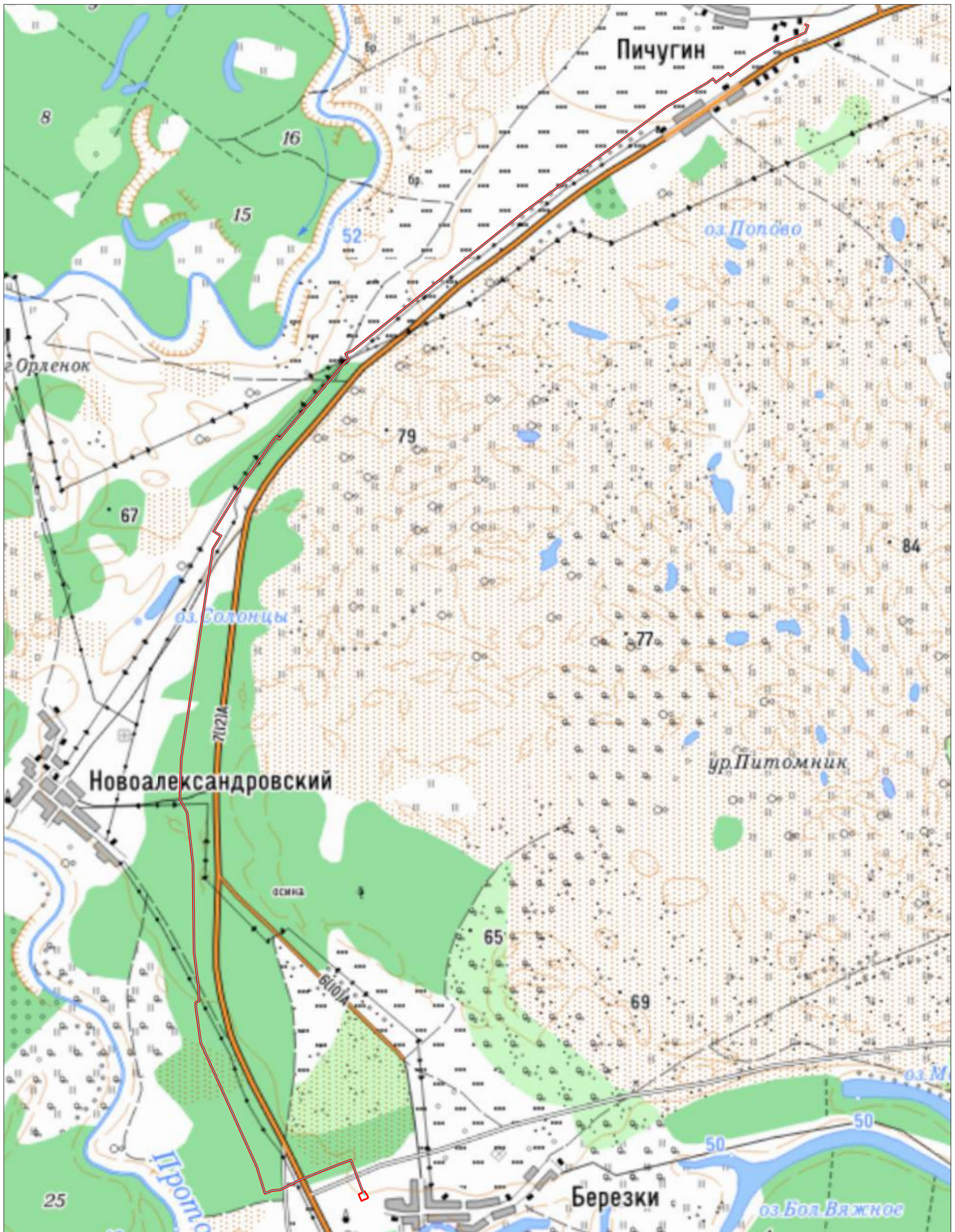
	в виде электронного документа, который направляется уполномоченным органом заявителю посредством электронной почты	<u>да</u> (да/нет)
	в виде бумажного документа, который заявитель получает непосредственно при личном обращении или посредством почтового отправления	<u>да</u> (да/нет)
12	Документы, прилагаемые к ходатайству: 1. Сведения о границах публичного сервитута, включающие графическое описание местоположения границ публичного сервитута и перечень координат характерных точек этих границ в системе координат, установленной для ведения Единого государственного реестра недвижимости (в форме XML). 2. Копия доверенности от 16.05.2022 удостоверена Маретиным Егором Юрьевичем, нотариусом нотариального округа Санкт-Петербурга, зарегистрирована в реестре за номером №78/162-н/78-2022-6-379; 3. График выполнения работ при осуществлении строительства и эксплуатации линейного объекта местного значения «Газопровод межпоселковый к х. Березки Серафимовического района Волгоградской области» в формате *xls; 4. Обоснование необходимости установления публичного сервитута в формате *pdf на 4 листах.	
13	Подтверждаю согласие на обработку персональных данных (сбор, систематизацию, накопление, хранение, уточнение (обновление, изменение), использование, распространение (в том числе передачу), обезличивание, блокирование, уничтожение персональных данных, а также иных действий, необходимых для обработки персональных данных в соответствии с законодательством Российской Федерации), в том числе в автоматизированном режиме	
14	Подтверждаю, что сведения, указанные в настоящем ходатайстве, на дату представления ходатайства достоверны; документы (копии документов) и содержащиеся в них сведения соответствуют требованиям, установленным статьей 39.41 Земельного кодекса Российской Федерации	
15	Подпись:	Дата:
	 (подпись) Доверенность от 16.05.2022 (реестровый номер №78/162-н/78-2022-6-379)	«31» <u>мая</u> 2024г.
	И.В.Шемякина (инициалы, фамилия)	

Схема расположения границ публичного сервитута

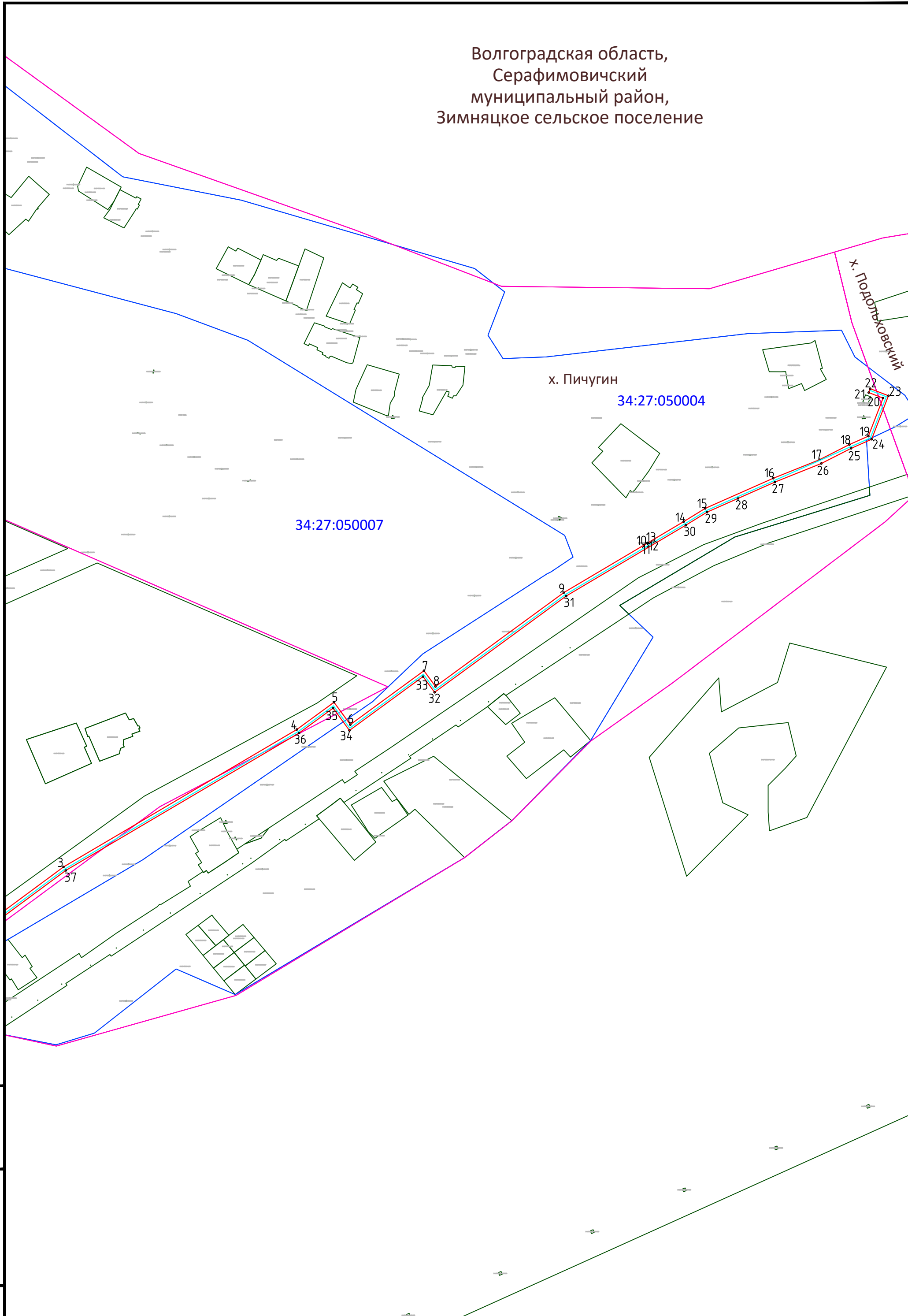


Условные обозначения

- проектные границы публичного сервитута;
- установленные границы административно-территориальных образований
- проектное местоположение инженерного сооружения
- граница существующих земельных участков, учтенных в Едином государственном геостре недвижимости
- границы и номер кадастрового квартала
- 1 - характерная точка и номер проектных границ публичного сервитута

М 1:25000

Волгоградская область,
Серафимовичский
муниципальный район,
Зимняцкое сельское поселение



Изм. № подл.	Взам. инв. №

М 1:4000

Условные обозначения представлены на листе 1

Изм.	Кол.уч.	Лист	№ док.	Подпись	Дата

Лист

2

Волгоградская область,
Серафимовичский
муниципальный район,
Зимняцкое сельское поселение

34:27:050007

34:27:050007:1387

40

39

38

Инд. № подл.
Подп. и дата
Взам. инд. №

М 1:4000

Условные обозначения представлены на листе 1

Изм.	Кол.уч.	Лист	№ док.	Подпись	Дата

Лист
3

Формат А3

Волгоградская область,
 Серафимовичский
 муниципальный район,
 Зимняцкое сельское поселение

34:27:050007

34:27:050007:1387

1
41

188
189
187
186
43
42
44
45
46
47

Изм. № подл.
 Подп. и дата
 Взам. инв. №

М 1:4000

Условные обозначения представлены на листе 1

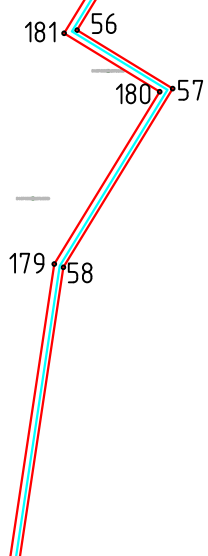
Изм.	Кол.уч.	Лист	№ док.	Подпись	Дата

Лист
4

Формат А3

Волгоградская область,
Серафимовичский
муниципальный район,
Зимняцкое сельское поселение

34:27:050007



М 1:4000

Условные обозначения представлены на листе 1

Инд. № подл.	Взам. инд. №
Подп. и дата	

Изм.	Кол.уч.	Лист	№ док.	Подпись	Дата

Волгоградская область,
Серафимовичский
муниципальный район,
Зимняцкое сельское поселение

34:27:050007

59
60
61
62

63
64
65
66

67
68

69
70
71
72
73
74

178 75

76
77

Инд. № подл.	Взам. инд. №
Подп. и дата	

М 1:4000

Условные обозначения представлены на листе 1

Изм.	Кол.уч.	Лист	№ док.	Подпись	Дата

Волгоградская область,
Серафимовичский
муниципальный район,
Зимняцкое сельское поселение

34:27:050007

177+78

79

176+80

175+81

82

83

174+84

173+85

172+86

171+87

170+88

34:27:050007-994

Инд. № подл.	Взам. инд. №
Подп. и дата	

М 1:4000

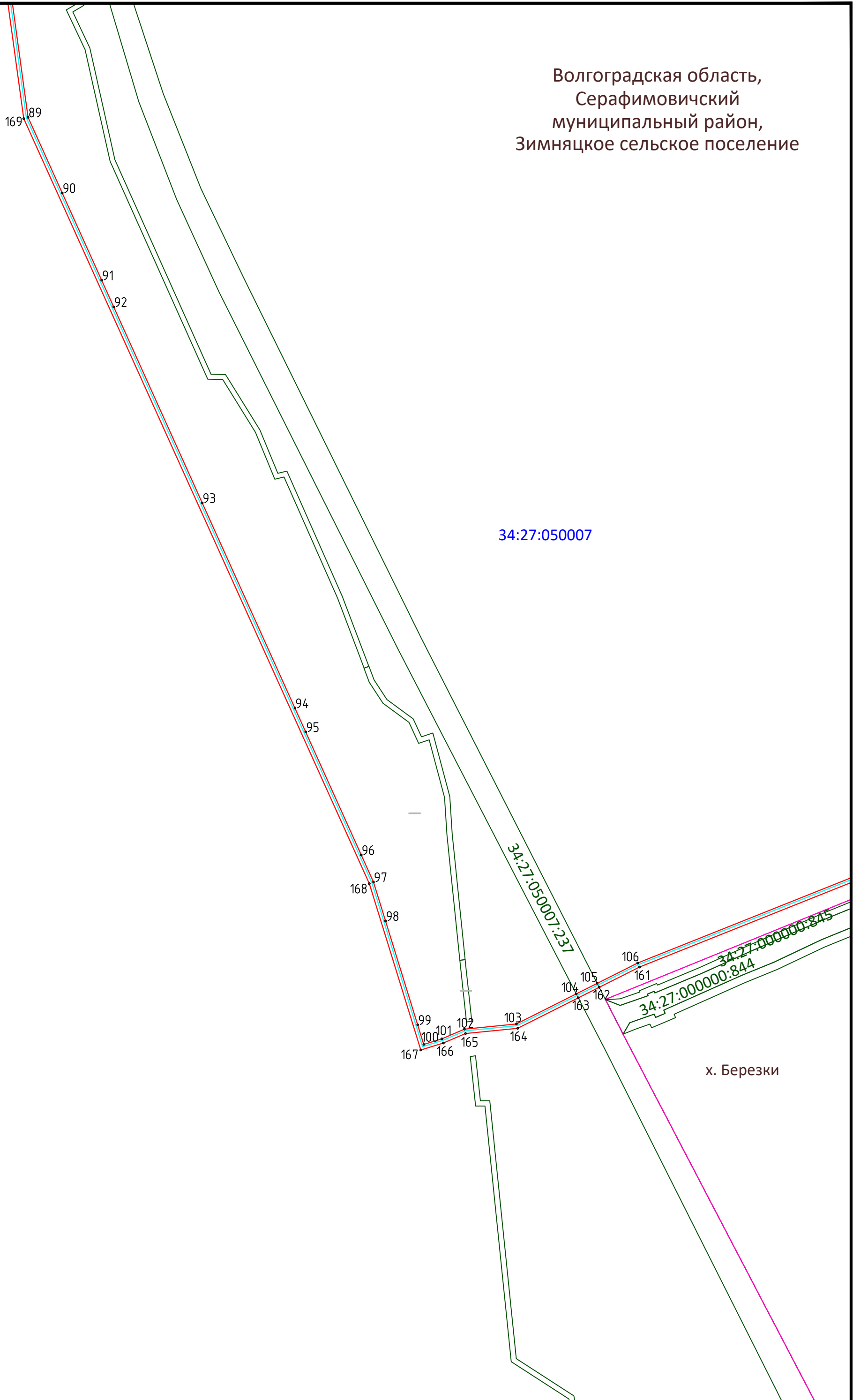
Условные обозначения представлены на листе 1

Изм.	Кол.уч.	Лист	№ док.	Подпись	Дата

Лист
7

Формат А3

Волгоградская область,
Серафимовичский
муниципальный район,
Зимняцкое сельское поселение



34:27:050007

34:27:050007:237

34:27:000000:844
34:27:000000:845

х. Березки

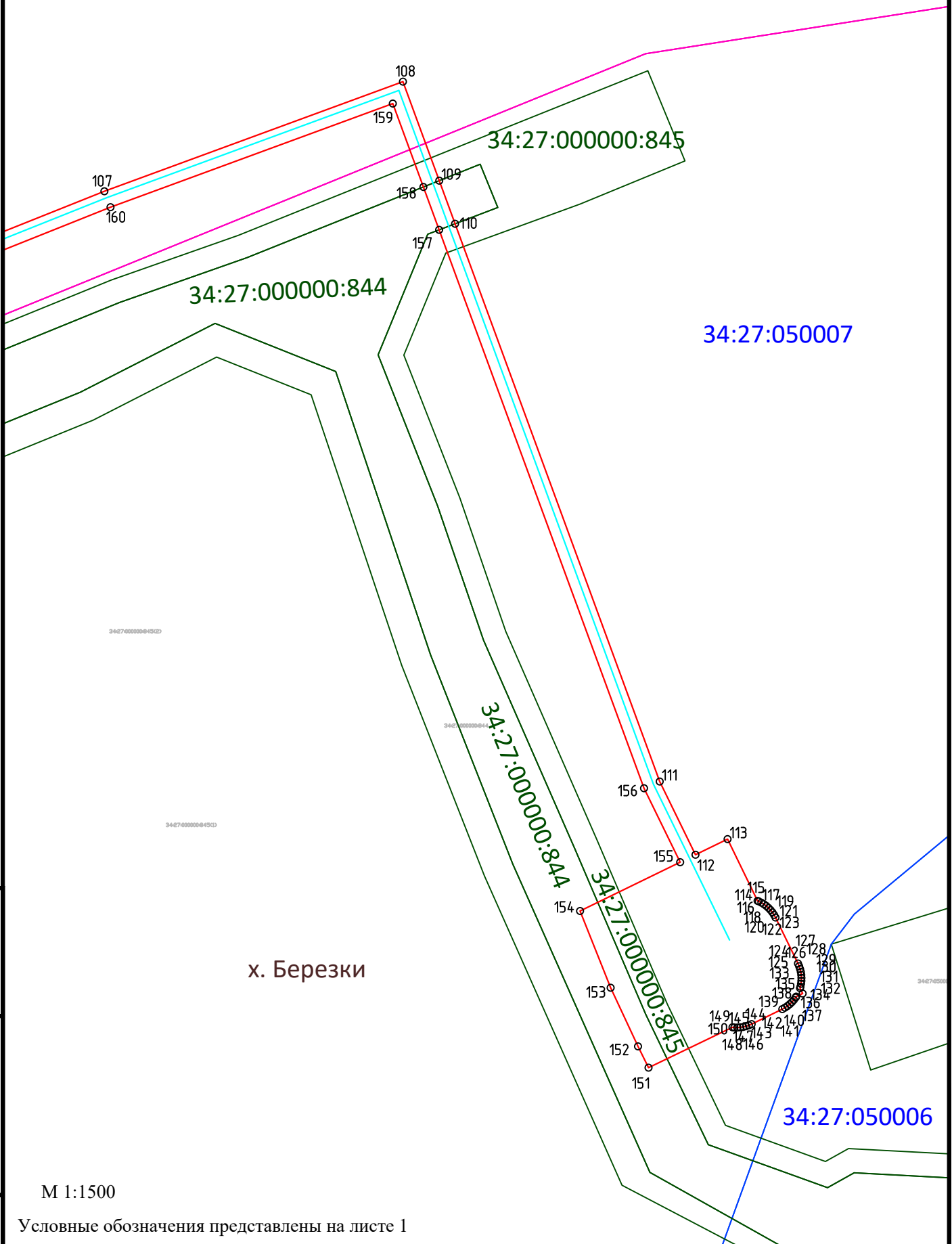
Инд. № подл.	Взам. инд. №
Подп. и дата	

М 1:4000

Условные обозначения представлены на листе 1

Изм.	Кол.уч.	Лист	№ док.	Подпись	Дата

Волгоградская область,
Серафимовичский муниципальный район,
Зимняцкое сельское поселение



х. Березки

М 1:1500

Условные обозначения представлены на листе 1

Взам. инв. №	
Подп. и дата	
Инв. № подл.	

Изм.	Кол.уч.	Лист	№ док.	Подпись	Дата

Лист
9

ГРАФИЧЕСКОЕ ОПИСАНИЕ

местоположения границ населенных пунктов, территориальных зон, особо охраняемых природных территорий, зон с особыми условиями использования территории

Публичный сервитут для размещения объекта «Газопровод межпоселковый к х. Берёзки Серафимовического района Волгоградской области»

(наименование объекта, местоположение границ которого описано (далее - объект))

Раздел 1

Сведения об объекте

№ п/п	Характеристики объекта	Описание характеристик
1	2	3
1.	Местоположение объекта	Волгоградская область, район Серафимовичский, сельское поселение Зимняцкое
2.	Площадь объекта +/- величина погрешности определения площади (P +/- Дельта P)	59272 +/- 85 м ²
3.	Иные характеристики объекта	Публичный сервитут в отношении земель и земельных участков в целях: строительства и эксплуатации линейного объекта: «Газопровод межпоселковый к х. Берёзки Серафимовического района Волгоградской области», сроком на 49 лет; в пользу ООО "Газпром газификация" (ИНН 7813655197, ОГРН 1217800107744, юридический адрес и фактический адрес: 194044, Санкт-Петербург, вн. тер. г. Муниципальный округ Сампсониевское, пр-кт Большой Сампсониевский, д. 60, литера А, тел. +7 (812)613-33-00, адрес элект.почты: info@eoggazprom.ru

Раздел 2**Сведения о местоположении границ объекта**

1. Система координат МСК34, зона 1

2. Сведения о характерных точках границ объекта

Обозначение характерных точек границ	Координаты, м		Метод определения координат характерной точки	Средняя квадратическая погрешность положения характерной точки (Mt), м	Описание обозначения точки на местности (при наличии)
	X	Y			
1	2	3	4	5	6
1	588993.78	1277958.67	Аналитический метод	0.1	Закрепление отсутствует
2	589454.45	1278529.79	Аналитический метод	0.1	Закрепление отсутствует
3	590202.05	1279541.11	Аналитический метод	0.1	Закрепление отсутствует
4	590367.10	1279821.29	Аналитический метод	0.1	Закрепление отсутствует
5	590399.76	1279865.92	Аналитический метод	0.1	Закрепление отсутствует
6	590372.96	1279885.53	Аналитический метод	0.1	Закрепление отсутствует
7	590437.65	1279973.93	Аналитический метод	0.1	Закрепление отсутствует
8	590418.73	1279987.77	Аналитический метод	0.1	Закрепление отсутствует
9	590531.45	1280141.81	Аналитический метод	0.1	Закрепление отсутствует
10	590590.73	1280241.92	Аналитический метод	0.1	Закрепление отсутствует
11	590590.39	1280242.55	Аналитический метод	0.1	Закрепление отсутствует
12	590591.27	1280243.03	Аналитический метод	0.1	Закрепление отсутствует
13	590591.32	1280242.95	Аналитический метод	0.1	Закрепление отсутствует
14	590616.67	1280285.75	Аналитический метод	0.1	Закрепление отсутствует
15	590632.52	1280311.56	Аналитический метод	0.1	Закрепление отсутствует
16	590668.73	1280393.35	Аналитический метод	0.1	Закрепление отсутствует
17	590691.04	1280448.99	Аналитический метод	0.1	Закрепление отсутствует
18	590709.22	1280484.78	Аналитический метод	0.1	Закрепление отсутствует
19	590719.30	1280507.54	Аналитический метод	0.1	Закрепление отсутствует
20	590764.96	1280525.18	Аналитический метод	0.1	Закрепление отсутствует
21	590771.62	1280507.95	Аналитический метод	0.1	Закрепление отсутствует
22	590776.28	1280509.75	Аналитический метод	0.1	Закрепление отсутствует

2. Сведения о характерных точках границ объекта					
Обозначение характерных точек границ	Координаты, м		Метод определения координат характерной точки	Средняя квадратическая погрешность положения характерной точки (Mt), м	Описание обозначения точки на местности (при наличии)
	X	Y			
1	2	3	4	5	6
23	590767.83	1280531.64	Аналитический метод	0.1	Закрепление отсутствует
24	590715.56	1280511.46	Аналитический метод	0.1	Закрепление отсутствует
25	590704.67	1280486.86	Аналитический метод	0.1	Закрепление отсутствует
26	590686.48	1280451.05	Аналитический метод	0.1	Закрепление отсутствует
27	590664.16	1280395.37	Аналитический метод	0.1	Закрепление отсутствует
28	590644.51	1280351.00	Аналитический метод	0.1	Закрепление отсутствует
29	590628.09	1280313.89	Аналитический метод	0.1	Закрепление отсутствует
30	590612.39	1280288.33	Аналитический метод	0.1	Закрепление отсутствует
31	590527.31	1280144.62	Аналитический метод	0.1	Закрепление отсутствует
32	590411.74	1279986.69	Аналитический метод	0.1	Закрепление отсутствует
33	590430.66	1279972.84	Аналитический метод	0.1	Закрепление отсутствует
34	590365.97	1279884.45	Аналитический метод	0.1	Закрепление отсутствует
35	590392.77	1279864.84	Аналитический метод	0.1	Закрепление отсутствует
36	590362.92	1279824.04	Аналитический метод	0.1	Закрепление отсутствует
37	590197.88	1279543.87	Аналитический метод	0.1	Закрепление отсутствует
38	589783.60	1278983.46	Аналитический метод	0.1	Закрепление отсутствует
39	589655.26	1278809.85	Аналитический метод	0.1	Закрепление отсутствует
40	589450.49	1278532.85	Аналитический метод	0.1	Закрепление отсутствует
41	588989.90	1277961.82	Аналитический метод	0.1	Закрепление отсутствует
42	588496.03	1277352.75	Аналитический метод	0.1	Закрепление отсутствует
43	588476.90	1277310.29	Аналитический метод	0.1	Закрепление отсутствует
44	588446.17	1277324.13	Аналитический метод	0.1	Закрепление отсутствует
45	588432.35	1277330.36	Аналитический метод	0.1	Закрепление отсутствует
46	588422.73	1277309.01	Аналитический метод	0.1	Закрепление отсутствует
47	588414.83	1277302.26	Аналитический метод	0.1	Закрепление отсутствует

2. Сведения о характерных точках границ объекта					
Обозначение характерных точек границ	Координаты, м		Метод определения координат характерной точки	Средняя квадратическая погрешность положения характерной точки (Mt), м	Описание обозначения точки на местности (при наличии)
	X	Y			
1	2	3	4	5	6
48	587879.12	1276844.76	Аналитический метод	0.1	Закрепление отсутствует
49	587897.05	1276823.77	Аналитический метод	0.1	Закрепление отсутствует
50	587886.04	1276814.37	Аналитический метод	0.1	Закрепление отсутствует
51	587772.74	1276734.34	Аналитический метод	0.1	Закрепление отсутствует
52	587718.78	1276696.22	Аналитический метод	0.1	Закрепление отсутствует
53	587571.11	1276591.91	Аналитический метод	0.1	Закрепление отсутствует
54	587566.00	1276588.79	Аналитический метод	0.1	Закрепление отсутствует
55	587554.54	1276581.78	Аналитический метод	0.1	Закрепление отсутствует
56	587240.31	1276389.61	Аналитический метод	0.1	Закрепление отсутствует
57	587209.38	1276440.18	Аналитический метод	0.1	Закрепление отсутствует
58	587114.81	1276382.35	Аналитический метод	0.1	Закрепление отсутствует
59	586691.82	1276318.88	Аналитический метод	0.1	Закрепление отсутствует
60	586677.96	1276316.80	Аналитический метод	0.1	Закрепление отсутствует
61	586632.85	1276310.03	Аналитический метод	0.1	Закрепление отсутствует
62	586604.15	1276305.72	Аналитический метод	0.1	Закрепление отсутствует
63	586354.15	1276268.21	Аналитический метод	0.1	Закрепление отсутствует
64	586342.27	1276266.43	Аналитический метод	0.1	Закрепление отсутствует
65	586329.27	1276264.47	Аналитический метод	0.1	Закрепление отсутствует
66	586251.77	1276252.85	Аналитический метод	0.1	Закрепление отсутствует
67	586166.81	1276240.10	Аналитический метод	0.1	Закрепление отсутствует
68	586148.93	1276237.41	Аналитический метод	0.1	Закрепление отсутствует
69	586033.24	1276220.05	Аналитический метод	0.1	Закрепление отсутствует
70	586018.97	1276217.91	Аналитический метод	0.1	Закрепление отсутствует
71	585968.01	1276210.27	Аналитический метод	0.1	Закрепление отсутствует
72	585948.10	1276207.28	Аналитический метод	0.1	Закрепление отсутствует

2. Сведения о характерных точках границ объекта					
Обозначение характерных точек границ	Координаты, м		Метод определения координат характерной точки	Средняя квадратическая погрешность положения характерной точки (Mt), м	Описание обозначения точки на местности (при наличии)
	X	Y			
1	2	3	4	5	6
73	585935.78	1276205.43	Аналитический метод	0.1	Закрепление отсутствует
74	585924.23	1276203.70	Аналитический метод	0.1	Закрепление отсутствует
75	585653.70	1276163.10	Аналитический метод	0.1	Закрепление отсутствует
76	585505.46	1276157.90	Аналитический метод	0.1	Закрепление отсутствует
77	585479.37	1276156.98	Аналитический метод	0.1	Закрепление отсутствует
78	585372.72	1276153.24	Аналитический метод	0.1	Закрепление отсутствует
79	585305.59	1276188.92	Аналитический метод	0.1	Закрепление отсутствует
80	585277.32	1276203.94	Аналитический метод	0.1	Закрепление отсутствует
81	584914.49	1276244.46	Аналитический метод	0.1	Закрепление отсутствует
82	584645.69	1276247.85	Аналитический метод	0.1	Закрепление отсутствует
83	584625.96	1276248.10	Аналитический метод	0.1	Закрепление отсутствует
84	584303.82	1276252.16	Аналитический метод	0.1	Закрепление отсутствует
85	584048.05	1276284.71	Аналитический метод	0.1	Закрепление отсутствует
86	583963.55	1276285.46	Аналитический метод	0.1	Закрепление отсутствует
87	583950.82	1276263.86	Аналитический метод	0.1	Закрепление отсутствует
88	583922.16	1276264.11	Аналитический метод	0.1	Закрепление отсутствует
89	583672.92	1276298.37	Аналитический метод	0.1	Закрепление отсутствует
90	583587.53	1276336.94	Аналитический метод	0.1	Закрепление отсутствует
91	583489.07	1276381.42	Аналитический метод	0.1	Закрепление отсутствует
92	583458.92	1276395.04	Аналитический метод	0.1	Закрепление отсутствует
93	583237.69	1276494.97	Аналитический метод	0.1	Закрепление отсутствует
94	583006.06	1276599.60	Аналитический метод	0.1	Закрепление отсутствует
95	582979.22	1276611.73	Аналитический метод	0.1	Закрепление отсутствует
96	582840.36	1276674.45	Аналитический метод	0.1	Закрепление отсутствует
97	582809.77	1276688.27	Аналитический метод	0.1	Закрепление отсутствует

2. Сведения о характерных точках границ объекта					
Обозначение характерных точек границ	Координаты, м		Метод определения координат характерной точки	Средняя квадратическая погрешность положения характерной точки (Mt), м	Описание обозначения точки на местности (при наличии)
	X	Y			
1	2	3	4	5	6
98	582765.89	1276701.85	Аналитический метод	0.1	Закрепление отсутствует
99	582648.66	1276738.12	Аналитический метод	0.1	Закрепление отсутствует
100	582626.50	1276744.98	Аналитический метод	0.1	Закрепление отсутствует
101	582632.83	1276765.42	Аналитический метод	0.1	Закрепление отсутствует
102	582643.74	1276790.93	Аналитический метод	0.1	Закрепление отсутствует
103	582649.62	1276849.62	Аналитический метод	0.1	Закрепление отсутствует
104	582683.57	1276917.15	Аналитический метод	0.1	Закрепление отсутствует
105	582695.44	1276940.77	Аналитический метод	0.1	Закрепление отсутствует
106	582718.44	1276986.51	Аналитический метод	0.1	Закрепление отсутствует
107	582826.50	1277257.11	Аналитический метод	0.1	Закрепление отсутствует
108	582858.63	1277344.66	Аналитический метод	0.1	Закрепление отсутствует
109	582829.61	1277355.31	Аналитический метод	0.1	Закрепление отсутствует
110	582816.97	1277359.95	Аналитический метод	0.1	Закрепление отсутствует
111	582653.47	1277419.96	Аналитический метод	0.1	Закрепление отсутствует
112	582632.01	1277430.45	Аналитический метод	0.1	Закрепление отсутствует
113	582636.59	1277439.86	Аналитический метод	0.1	Закрепление отсутствует
114	582618.48	1277448.66	Аналитический метод	0.1	Закрепление отсутствует
115	582618.35	1277448.99	Аналитический метод	0.1	Закрепление отсутствует
116	582617.96	1277449.77	Аналитический метод	0.1	Закрепление отсутствует
117	582617.51	1277450.52	Аналитический метод	0.1	Закрепление отсутствует
118	582616.99	1277451.22	Аналитический метод	0.1	Закрепление отсутствует
119	582616.41	1277451.87	Аналитический метод	0.1	Закрепление отсутствует
120	582615.78	1277452.48	Аналитический метод	0.1	Закрепление отсутствует
121	582615.10	1277453.02	Аналитический метод	0.1	Закрепление отсутствует
122	582614.37	1277453.50	Аналитический метод	0.1	Закрепление отсутствует

2. Сведения о характерных точках границ объекта					
Обозначение характерных точек границ	Координаты, м		Метод определения координат характерной точки	Средняя квадратическая погрешность положения характерной точки (Mt), м	Описание обозначения точки на местности (при наличии)
	X	Y			
1	2	3	4	5	6
123	582613.61	1277453.92	Аналитический метод	0.1	Закрепление отсутствует
124	582600.13	1277460.51	Аналитический метод	0.1	Закрепление отсутствует
125	582599.33	1277460.85	Аналитический метод	0.1	Закрепление отсутствует
126	582598.50	1277461.13	Аналитический метод	0.1	Закрепление отсутствует
127	582597.65	1277461.34	Аналитический метод	0.1	Закрепление отсутствует
128	582596.79	1277461.47	Аналитический метод	0.1	Закрепление отсутствует
129	582595.92	1277461.52	Аналитический метод	0.1	Закрепление отсутствует
130	582595.05	1277461.50	Аналитический метод	0.1	Закрепление отсутствует
131	582594.18	1277461.40	Аналитический метод	0.1	Закрепление отсутствует
132	582593.33	1277461.23	Аналитический метод	0.1	Закрепление отсутствует
133	582592.91	1277461.10	Аналитический метод	0.1	Закрепление отсутствует
134	582591.33	1277461.88	Аналитический метод	0.1	Закрепление отсутствует
135	582590.42	1277459.98	Аналитический метод	0.1	Закрепление отсутствует
136	582590.15	1277459.82	Аналитический метод	0.1	Закрепление отсутствует
137	582589.45	1277459.30	Аналитический метод	0.1	Закрепление отсутствует
138	582588.80	1277458.72	Аналитический метод	0.1	Закрепление отсутствует
139	582588.20	1277458.09	Аналитический метод	0.1	Закрепление отсутствует
140	582587.65	1277457.41	Аналитический метод	0.1	Закрепление отсутствует
141	582587.17	1277456.68	Аналитический метод	0.1	Закрепление отсутствует
142	582586.75	1277455.91	Аналитический метод	0.1	Закрепление отсутствует
143	582582.36	1277446.93	Аналитический метод	0.1	Закрепление отсутствует
144	582582.01	1277446.13	Аналитический метод	0.1	Закрепление отсутствует
145	582581.74	1277445.30	Аналитический метод	0.1	Закрепление отсутствует
146	582581.53	1277444.45	Аналитический метод	0.1	Закрепление отсутствует
147	582581.40	1277443.59	Аналитический метод	0.1	Закрепление отсутствует

2. Сведения о характерных точках границ объекта					
Обозначение характерных точек границ	Координаты, м		Метод определения координат характерной точки	Средняя квадратическая погрешность положения характерной точки (Mt), м	Описание обозначения точки на местности (при наличии)
	X	Y			
1	2	3	4	5	6
148	582581.35	1277442.72	Аналитический метод	0.1	Закрепление отсутствует
149	582581.37	1277441.85	Аналитический метод	0.1	Закрепление отсутствует
150	582581.43	1277441.30	Аналитический метод	0.1	Закрепление отсутствует
151	582569.59	1277416.68	Аналитический метод	0.1	Закрепление отсутствует
152	582575.83	1277413.60	Аналитический метод	0.1	Закрепление отсутствует
153	582593.02	1277405.57	Аналитический метод	0.1	Закрепление отсутствует
154	582615.52	1277396.60	Аналитический метод	0.1	Закрепление отсутствует
155	582629.82	1277425.96	Аналитический метод	0.1	Закрепление отсутствует
156	582651.50	1277415.36	Аналитический метод	0.1	Закрепление отсутствует
157	582815.19	1277355.27	Аналитический метод	0.1	Закрепление отсутствует
158	582827.76	1277350.66	Аналитический метод	0.1	Закрепление отсутствует
159	582852.21	1277341.69	Аналитический метод	0.1	Закрепление отсутствует
160	582821.83	1277258.90	Аналитический метод	0.1	Закрепление отсутствует
161	582713.87	1276988.56	Аналитический метод	0.1	Закрепление отсутствует
162	582690.98	1276943.04	Аналитический метод	0.1	Закрепление отсутствует
163	582679.12	1276919.45	Аналитический метод	0.1	Закрепление отсутствует
164	582644.73	1276851.04	Аналитический метод	0.1	Закрепление отсутствует
165	582638.84	1276792.19	Аналитический метод	0.1	Закрепление отсутствует
166	582628.13	1276767.15	Аналитический метод	0.1	Закрепление отсутствует
167	582620.24	1276741.68	Аналитический метод	0.1	Закрепление отсутствует
168	582808.00	1276683.58	Аналитический метод	0.1	Закрепление отсутствует
169	583671.52	1276293.51	Аналитический метод	0.1	Закрепление отсутствует
170	583921.80	1276259.11	Аналитический метод	0.1	Закрепление отсутствует
171	583953.66	1276258.83	Аналитический метод	0.1	Закрепление отсутствует
172	583966.39	1276280.44	Аналитический метод	0.1	Закрепление отсутствует

2. Сведения о характерных точках границ объекта					
Обозначение характерных точек границ	Координаты, м		Метод определения координат характерной точки	Средняя квадратическая погрешность положения характерной точки (Mt), м	Описание обозначения точки на местности (при наличии)
	X	Y			
1	2	3	4	5	6
173	584047.71	1276279.72	Аналитический метод	0.1	Закрепление отсутствует
174	584303.42	1276247.16	Аналитический метод	0.1	Закрепление отсутствует
175	584914.18	1276239.47	Аналитический метод	0.1	Закрепление отсутствует
176	585275.81	1276199.08	Аналитический метод	0.1	Закрепление отсутствует
177	585371.56	1276148.20	Аналитический метод	0.1	Закрепление отсутствует
178	585654.16	1276158.12	Аналитический метод	0.1	Закрепление отсутствует
179	587116.55	1276377.55	Аналитический метод	0.1	Закрепление отсутствует
180	587207.72	1276433.31	Аналитический метод	0.1	Закрепление отсутствует
181	587238.65	1276382.74	Аналитический метод	0.1	Закрепление отсутствует
182	587573.86	1276587.73	Аналитический метод	0.1	Закрепление отсутствует
183	587889.11	1276810.42	Аналитический метод	0.1	Закрепление отсутствует
184	587904.10	1276823.22	Аналитический метод	0.1	Закрепление отсутствует
185	587886.17	1276844.21	Аналитический метод	0.1	Закрепление отсутствует
186	588426.83	1277305.93	Аналитический метод	0.1	Закрепление отсутствует
187	588434.85	1277323.75	Аналитический метод	0.1	Закрепление отсутствует
188	588479.41	1277303.68	Аналитический метод	0.1	Закрепление отсутствует
189	588500.32	1277350.11	Аналитический метод	0.1	Закрепление отсутствует
1	588993.78	1277958.67	Аналитический метод	0.1	Закрепление отсутствует
3. Сведения о характерных точках части (частей) границы объекта					
Обозначение характерных точек части границы	Координаты, м		Метод определения координат характерной точки	Средняя квадратическая погрешность положения характерной точки (Mt), м	Описание обозначения точки на местности (при наличии)
	X	Y			
1	2	3	4	5	6
-	-	-	-	-	-

Раздел 3

Сведения о местоположении измененных (уточненных) границ объекта

1. Система координат -

2. Сведения о характерных точках границ объекта

Обозначение характерных точек границ	Существующие координаты, м		Измененные (уточненные) координаты, м		Метод определения координат характерной точки	Средняя квадратическая погрешность положения характерной точки (Mt), м	Описание обозначения точки на местности (при наличии)
	X	Y	X	Y			
1	2	3	4	5	6	7	8
-	-	-	-	-	-	-	

3. Сведения о характерных точках части (частей) границы объекта

Обозначение характерных точек части границы	Существующие координаты, м		Измененные (уточненные) координаты, м		Метод определения координат характерной точки	Средняя квадратическая погрешность положения характерной точки (Mt), м	Описание обозначения точки на местности (при наличии)
	X	Y	X	Y			
1	2	3	4	5	6	7	8
-	-	-	-	-	-	-	